



**КОМИТЕТ ИМУЩЕСТВЕННЫХ ОТНОШЕНИЙ
АДМИНИСТРАЦИИ ПЕРМСКОГО МУНИЦИПАЛЬНОГО ОКРУГА**

РЕШЕНИЕ

о размещении объектов № 3362

Пермский край
Пермский округ

06.11.2024

Комитет имущественных отношений администрации Пермского муниципального округа разрешает Акционерному обществу «Газпром газораспределение Пермь» (ИНН 5902183841, ОГРН 1025900512670, почтовый адрес: 614000, г. Пермь, ул. Петропавловская, 43)

размещение объекта «Газопровод давлением до 1.2 Мпа, для размещения которого не требуется разрешения на строительство»

на землях муниципальной собственности.

на срок 1 год


Местоположение: расположенных по адресу: Пермский край, м.о. Пермский, д. Канабеково, кв. Лесной, ул. Надежды, к дому 7

Приложение: схема предполагаемых к использованию земель или части земельного участка.

Особые условия использования:

- 1) При размещении газопровода учесть параметры ширины проезда улично-дорожной сети, во избежание сужения полосы отвода дороги.
- 2) При условии получения разрешения на производство земляных работ.

Заместитель председателя комитета


(подпись, печать)


М.В. Королева

Схема предполагаемых к использованию земель или части земельного участка

Объект: Газопровод давлением до 1,2 Мпа, для размещения которого не требуется разрешения на строительство
 Местоположение: расположенных по адресу: Пермский край, м.о. Пермский, д. Канабеково, кв. Лесной, ул. Надежды, к дому 7

Площадь земель или части земельного участка, кв.м.: 165

Категория земель: земли населенных пунктов

Вид разрешенного использования: -

Описание границ смежных землепользователей:

От точки н1 до точки н2 - земельный участок с кадастровым номером 59:32:3660004:1168

От точки н2 до точки н3 - земельный участок с кадастровым номером 59:32:3660004:1077

От точки н3 до точки н4 - земельный участок с кадастровым номером 59:32:3660004:1173

От точки н4 до точки н5 - земельный участок с кадастровым номером 59:32:3660004:1128

От точки н5 до точки н6 - земельный участок с кадастровым номером 59:32:3660004:1038

От точки н6 до точки н1 - земельный участок с кадастровым номером 59:32:3660004:1173


Каталог координат, м

№ точки границы	X	Y
н1	510316.00	2255359.59
н2	510315.27	2255362.16
н3	510313.00	2255370.17
н4	510312.99	2255370.18
н5	510298.50	2255366.31
н6	510300.84	2255358.08
н7	510301.51	2255355.72
н1	510316.00	2255359.59


Условные обозначения:



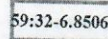
- предполагаемый участок земель, на которых планируется размещение объекта



- границы и номер земельного участка, сведения о которых внесены в ЕГРН



- границы и номер объекта капитального строительства, сведения о которых внесены в ЕГРН



- зоны с особыми условиями использования территории, сведения о которых внесены в ЕГРН

:3У1

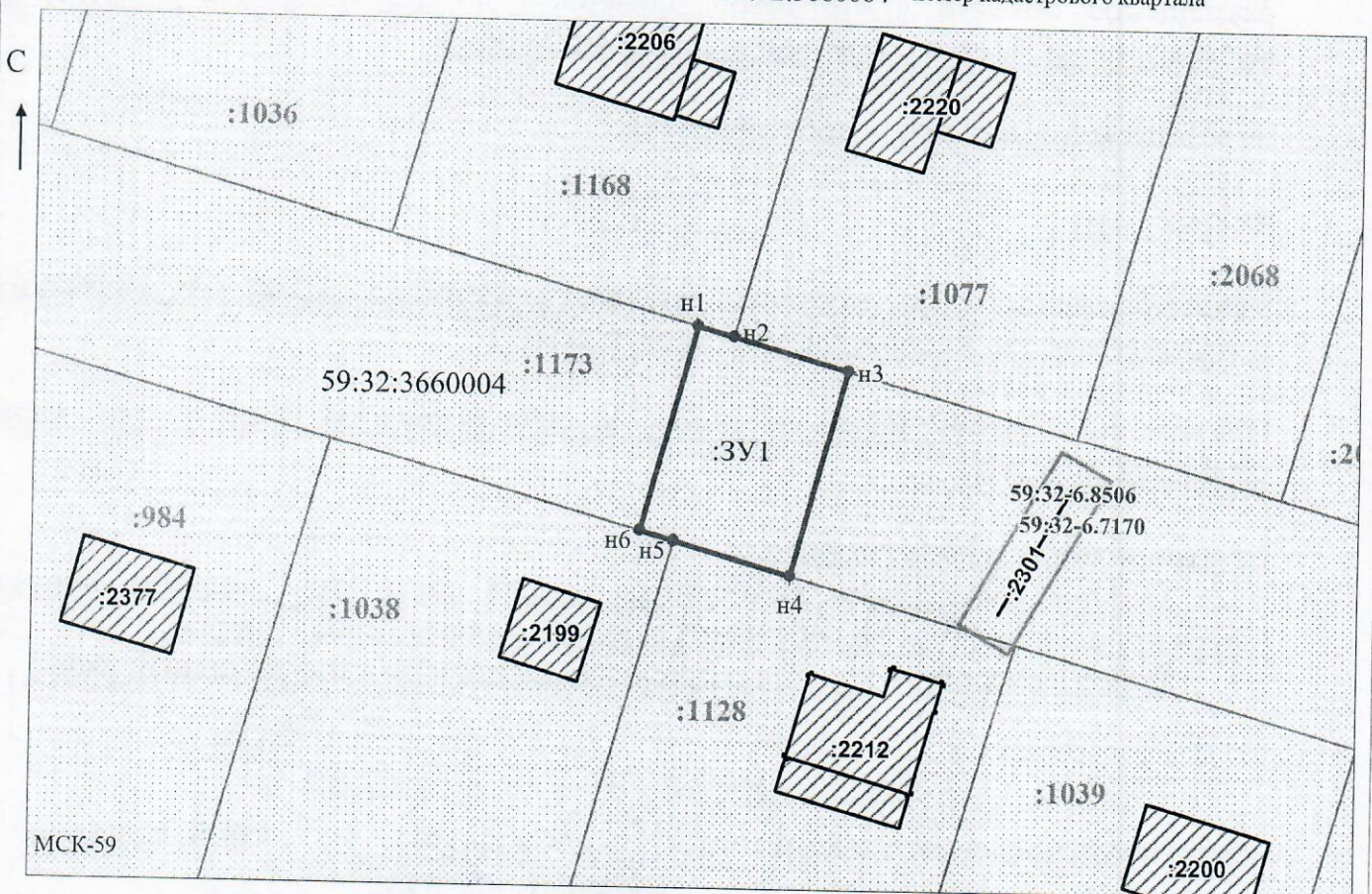
- обозначение запрашиваемого земельного участка



- характерная точка границ земель или части земельного участка

- граница кадастрового квартала

59:32:3660004 - номер кадастрового квартала



Заявитель: _____

МП

Масштаб 1:500

/ Осипова А.Д.

(подпись, расшифровка подписи)

(для юридических лиц и индивидуальных предпринимателей)